



SEMINÁRIO

Cooperação e Desenvolvimento Regional

Turismo e Património

10 de dezembro de 2024 | Piso 2 Nascente da Alfândega do Porto

Projeto: FACENDO CAMINHO
TURISMO DO PORTO E NORTE DE PORTUGAL



Interreg
Espanha - Portugal

Fondo Europeo de Desarrollo Regional
Fundo Europeu de Desenvolvimento Regional



P TURISMO
NORTE
PORTUGAL
ORIGEM
E ORIGINAL



Projeto: FACENDO CAMINHO
TURISMO DO PORTO E NORTE DE PORTUGAL



Interreg
España - Portugal

Fondo Europeo de Desarrollo Regional
Fundo Europeu de Desenvolvimento Regional



P TURISMO
NORTE
PORTUGAL
ORIGEM
E ORIGINAL

Facendo_Caminho

4 Parceiros (TPNP, AECT GNP, DRCN e ATG)

Total de Investimento: 657 499,57 € (75% Feder)

Ações Facendo Caminho



FAM TRIP FAIRWAY

3 a 5 novembro 2021



 **Interreg**
España - Portugal

Fundo Europeu de Desenvolvimento Regional
Fundo Europeu de Desenvolvimento Regional



FAIRWAY
Santiago
Compostela
7 a 9 nov2021



Ação Promocional Certificação Caminho da Costa 16 fevereiro 2022

Do Porto a Valença
em autocarro



BTL BOLSA DE TURISMO DE LISBOA

16 a 20 março 2022



CAMINHO MARÍTIMO DE SANTIAGO

29 maio a 13 Junho 2022



Turismo do Porto e Norte de Portugal

7 de junho de 2022 · 🌐



🇵🇹 O "Caminho Marítimo de Santiago em Portugal" vai estar nos portos do Norte de Portugal com cerca de 20 veleiros, nos quais se inclui a Caravela Vera Cruz 🚢. Chegaram a Matosinhos esta segunda-feira, 6 de junho, município de onde sairão esta quarta-feira, dia 8, com destino a Viana do Castelo. No dia 10, partirão para terras galegas. A TPNP associa-se ao evento, integrando-o no Projeto Facendo Caminho, financiado pelo POCTEP.

🇪🇸 El "Camino Marítimo de Santiago en Portugal" estará en los puertos del Norte de Portugal con unos 20 veleros, entre ellos la Carabela Vera Cruz 🚢. Llegaron a Matosinhos este lunes, 6 de junio, desde donde partirán este miércoles, 8 de junio, con destino a Viana do Castelo. El día 10 partirán hacia tierras gallegas. El TPNP se asocia al evento integrándolo en el Proyecto Facendo Caminho, financiado por el POCTEP.

[#portoenorte](#) [#visitportoandnorth](#) [#tupodes](#) [#visitportugal](#) [#onortelaemcima](#) Câmara Municipal de Matosinhos Câmara Municipal de Viana do Castelo



SANTIAGO CHAMA-TE.
VEM COM O VENTO.

INTERCÂMBIO - SANTIAGO

POCTEP - FACENDO CAMINHO

23 e 24 novembro 2022



INTERCÂMBIO - SANTIAGO

POCTEP - FACENDO CAMINHO

29 e 30 novembro 2022



SANTIAGO DE COMPOSTELA

Loja Interativa de Turismo - TPNP



SANTIAGO DE COMPOSTELA

Loja Interativa de Turismo - TPNP



SANTIAGO DE COMPOSTELA

Loja Interativa de Turismo - TPNP

- Localização estratégica
Rua do Vilar
Santiago de Compostela
- Crucial para a promoção dos
Caminhos Portugueses
- Disponibilidade de utilização
para todas as ações e parceiros



Evento de Encerramento

28 março 2023

Paço Episcopal
do Porto



Conteúdos e Certificação

Início/Necessidades

- Identificação dos traçados históricos dos Caminhos Portugueses de Santiago;
- Levantamento de pontos de interesse nos Caminhos Portugueses de Santiago;
- Identificação das necessidades;
- Trabalho conjunto e permanente com os Municípios.

Guardar Automaticamente CPCosta_Tabela_Conteudos - Guardado Procurar

Ficheiro Base Inserir Esquema da Página Fórmulas Dados Rever Ver Automatizar Ajuda

Colar Calibri 11 A⁺ A⁻ Moldar Texto Geral Inserir Eliminar Form

Área de Transfe... Tipo de Letra Alinhamento Número Estilos Células

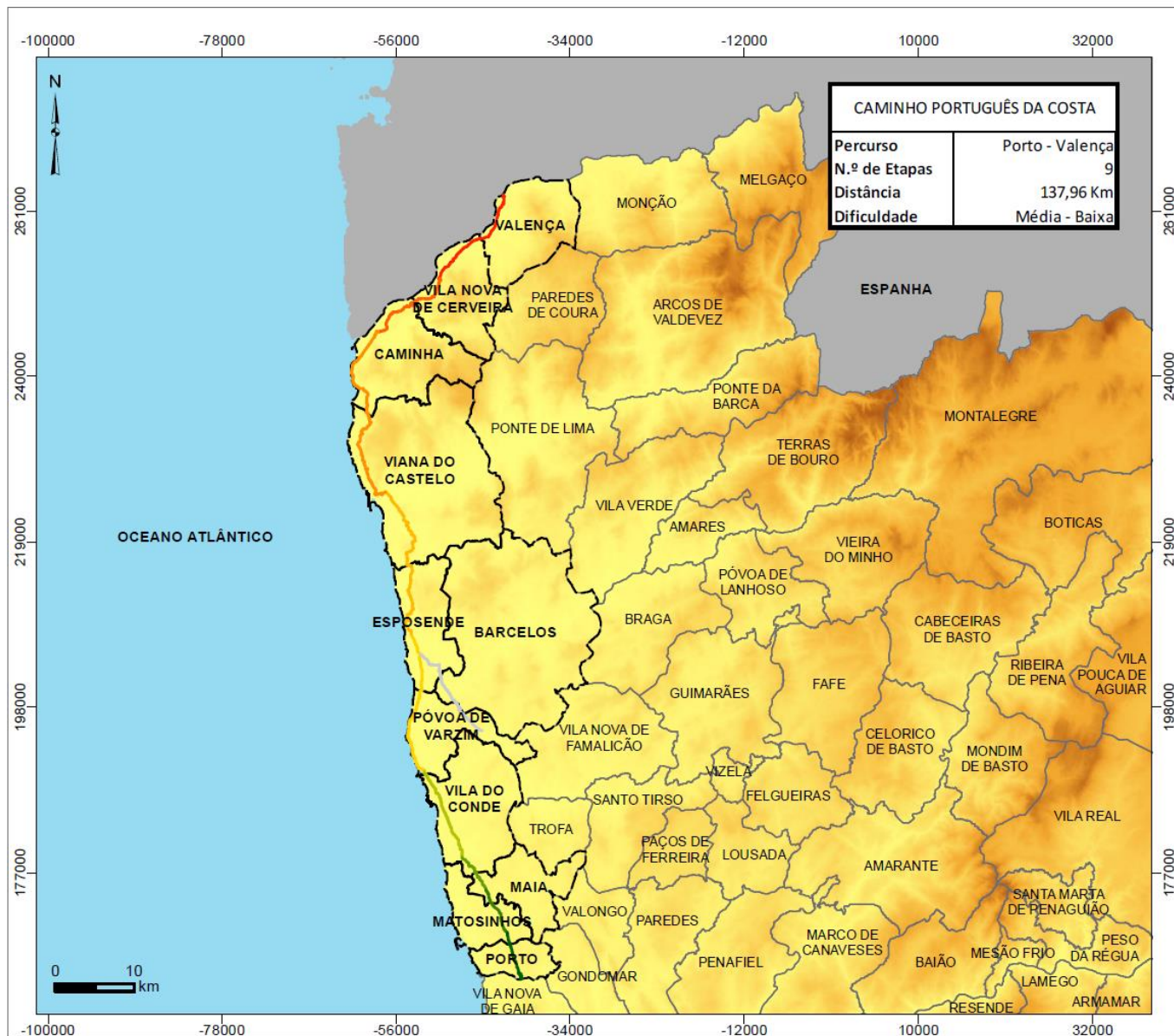
118

CAMINHO PORTUGUÊS DA COSTA		portoenorte ^{TEMI} Caminhos do Santiago CAMINHO PORTUGUÊS DA COSTA	
Conteúdo		N.º folha	
1	Índice de conteúdos	1	
2	Itinerário do Caminho Português da Costa e respetivas etapas com altimetria	2	
3	Locais de interesse (arbergues, património, locais de culto, equipamentos de apoio e pontos de descanso)	3	
4	Alojamento local que dá apoio no âmbito do itinerário (incluindo os respetivos números do registo RNAL)	4	
5	Empreendimentos que dão apoio no âmbito do itinerário (incluindo os respetivos números do registo RNET)	5	
6	Condições de segurança (condições de perigo)	6	
7	Pontos de descanso (com sombra e dotados de água potável)	7	

1 2 3 4 5 6 7 8 9 10 11 12 13 14 15 16 17 18 19

1 Índice | 2 Etapas | 3 Locais_Interesse | 4 Aloj_Local | 5 Empreend_Turisticos | 6 Sit_Perigo | 7 Pontos_Descanso

Pronto Acessibilidade



CAMINHO PORTUGUÊS DA COSTA	
Percurso	Porto - Valença
N.º de Etapas	9
Distância	137,96 Km
Dificuldade	Média - Baixa

CAMINHO PORTUGUÊS DA COSTA

LEGENDA:

Limites Administrativos

- Limite dos concelhos abrangidos pelo percurso
- Limite dos concelhos envolventes

Percurso do Caminho Português da Costa

- Etapa 1 - Porto > Matosinhos
- Etapa 2 - Matosinhos > Maia
- Etapa 3 - Maia > Vila do Conde
- Etapa 4 - Vila do Conde > Póvoa de Varzim
- Etapa 5 - Póvoa de Varzim > Esposende
- Ramal de S. Pedro de Rates pela Barca do Lago
- Etapa 6 - Esposende > Viana do Castelo
- Etapa 7 - Viana do Castelo > Caminha
- Etapa 8 - Caminha > Vila Nova de Cerveira
- Etapa 9 - Vila Nova de Cerveira > Valença

Altitude (metros)

- Máximo: 1993
- Mínimo: -14

FONTE:

CAOP 2019 (2019), Direção-Geral do Território, 2021.
 Caminho Porto - Valença, Caminho Português da Costa, 2021.
 Modelo Digital do Terreno de Portugal (2009), Esri, 2021.
 Limites administrativos de Espanha (2015), DIVA-GIS, 2021.

Sistema de Referência e Datum: PT-TM06/ETRS89
 Projeção Cartográfica: Transversa de Mercator

DATA DE ELABORAÇÃO: JUNHO DE 2021

Turismo do Porto e Norte
de Portugal



LOCAIS DE INTERESSE (ALBERGUES, PATRIMÓNIO, LOCAIS DE CULTO, EQUIPAMENTOS DE APOIO)

Etapa	Desig. Etapa	Tipo	Designação	Morada	Código	Telefone	Tel
440	Vila Nova de Cerveira / Valença	Locais de Culto	Igreja Matriz de Santa Maria dos Anjos	Avenida de Espanha	4930-733		
441	Vila Nova de Cerveira / Valença	Locais de Culto	Igreja Matriz de Vila Nova de Cerveira	Largo do Terreiro	4920-278		
442	Vila Nova de Cerveira / Valença	Locais de Culto	Igreja Paroquial de Campos	Rua da Igreja	4920-008		
443	Vila Nova de Cerveira / Valença	Locais de Culto	Igreja Paroquial de Lovelhe	Rua da Igreja	4920-084		
444	Vila Nova de Cerveira / Valença	Locais de Culto	Igreja Paroquial de Reboreda	Rua da Igreja	4920-110		
445	Vila Nova de Cerveira / Valença	Locais de Culto	Igreja Paroquial de Vila Meã	Rua António Ribeiro	4920-140		
446	Vila Nova de Cerveira / Valença	Património Cultural e Natural	Marco Miliário Romano	Rua Doutor Pedro Augusto Dias	4930-733		
447	Vila Nova de Cerveira / Valença	Pontos de Interesse	Miradouro do Cervo	Estrada da Senhora da Encarnação	4920-085		
448	Vila Nova de Cerveira / Valença	Pontos de Interesse	Monumento Comemorativo da Guerra Peninsular	Largo do Terreiro	4920-278		
449	Vila Nova de Cerveira / Valença	Património Cultural e Natural	Moradia Régia	Rua Doutor Pedro Augusto Dias	4930-733		
450	Vila Nova de Cerveira / Valença	Pontos de Interesse	Núcleo Museológico de Valença	Rua Doutor Pedro Augusto Dias	4930-733		
451	Vila Nova de Cerveira / Valença	Pontos de Interesse	Paio de Marte				
452	Vila Nova de Cerveira / Valença	Pontos de Interesse	Ponte de Chamosinhos				
453	Vila Nova de Cerveira / Valença	Pontos de Interesse	Ponte Medieval da Veiga da Mira				
454	Vila Nova de Cerveira / Valença	Pontos de Interesse	Ponte Metálica sobre o Rio Minho				
455	Vila Nova de Cerveira / Valença	Pontos de Interesse	Portas da Coroada				
456	Vila Nova de Cerveira / Valença	Posto de Turismo	Posto de Turismo	Rua 5 de Outubro, Paio de Marte	4930-703	251823329	
457	Vila Nova de Cerveira / Valença	Outros Equipamentos de Apoio (Agentes de Proteção Civil e Segurança / Entidades de Apoio)	Protecção Civil Vila Nova de Cerveira	Praça do Município	4920-284		92549
458	Vila Nova de Cerveira / Valença	Pontos de Interesse	Quinta da Malaposta	Rua da Igreja	4920-084	251794730	
459	Vila Nova de Cerveira / Valença	Pontos de Interesse	Quinta de Santo António Lourido	Rua de Santo António	4920-255		
460	Vila Nova de Cerveira / Valença	Pontos de Interesse	S. Teotónio - Estátua	Rua Doutor Pedro Augusto Dias	4930-733		
461	Vila Nova de Cerveira / Valença	Pontos de Interesse	Senhor no Horto	Rua das Penas	4920-209		
462	Vila Nova de Cerveira / Valença	Património Cultural e Natural	Solar dos Castros - Biblioteca Municipal	Largo do Terreiro, 1	4920-278		
463							
464							

	A	B	C	D	E	F	G
1							
2				EMPREENDIMENTOS TURÍSTICOS (ÁREA DE INFLUÊNCIA DE 1 KM)			
3							
4	Município	RNET	Nome do Alojamento	Propriedade	Exploração	Tipologia	Categoria
159	NA DO CAST	1018	HOTEL RALI VIANA	HOTEIS VIANENSES SOC HOTELEIRA, LDA.	HOTEIS VIANENSES SOC HOTELEIRA, LDA.	HOTEL	3
160	NA DO CAST	9318	HOTEL TERRA LINDA	MARIA ADELAIDE VIEIRA LOUSINHA	ÁLBUM DE TRADIÇÕES - HOTELARIA E RESTAURAÇÃO, LDA.	HOTEL	1
161	NA DO CAST	1380	HOTEL VIANA SOL	VERDITUR - INVESTIMENTOS TURÍSTICOS DA COSTA VERDE, S.A.	DURMAEMVIANAHOTEIS, LDA.	HOTEL	2
162	NA DO CAST	1484	POUSADA DE VIANA DO CASTELO	ENATUR - EMPRESA NACIONAL DE TURISMO, SA	GRUPO PESTANA POUSADAS INVESTIMENTOS TURÍSTICOS, S.A.	POUSADA	0
163	NA DO CAST	7377	QUINTA DA BOA VIAGEM	HERDEIROS DE JOÃO TEIXEIRA DE QUEIROZ COELHO DE ALMEIDA E VASCONCELOS	JOSÉ INÁCIO TEIXEIRA DE QUEIROZ	AGROTURISMO	0
164	NA DO CAST	8502	QUINTA DA VICTORIA	ANTÓNIO FERNANDES DA CRUZ ABREU	RICARDO NUNO FELGUEIRAS DE SOUSA	CASA DE CAMPO	0
165	NA DO CAST	5453	QUINTA DE SÃO ROMÃO DO NEIVA	QUINTA DE SÃO ROMÃO DO NEIVA, LDA.	QUINTA DE SÃO ROMÃO DO NEIVA, LDA.	CASA DE CAMPO	0
166	NA DO CAST	1032	QUINTA DE VALVERDE	DIOGO JOSÉ JÁCOME DE ABREU TEIXEIRA	SOC. AGRÍCOLA QUINTA DE VALVERDE, LDA.	APARTAMENTOS TURÍSTICOS	4
167	NA DO CAST	3885	QUINTA DO MONTE VERDE EMPREENDIMENTOS TURÍSTICOS	JOSÉ MANUEL DE ARAÚJO BAPTISTA MENDONÇA	QUINTA DO MONTE VERDE EMPREENDIMENTOS TURÍSTICOS	TURISMO DE HABITAÇÃO	0
168	NA DO CAST	149	QUINTA DO PAÇO D'ANHA	JOSE D ALPUIM HERD	JOSE D ALPUIM HERD	AGROTURISMO	0
169	NA DO CAST	9361	QUINTA DO REAL	CARLOS GONÇALVES PIRES	CARLOS GONÇALVES PIRES	CASA DE CAMPO	0
170	LA DO CONI	3949	HOTEL BRAZÃO	AZEVEDOS E CIA SA	AZEVEDOS E CIA S.A.	HOTEL	3
171	LA DO CONI	8117	PARQUE DE CAMPISMO DE VILA DO CONDE	CLUBE NACIONAL DE MONTANHISMO	CLUBE NACIONAL DE MONTANHISMO	PARQUE CAMPISMO/CARAVANISMO	SEM ATRIBUI
172	LA DO CONI	692	SANTANA HOTEL & SPA	SOC TURISTICA MONTE DE SANTANA EXPLORAÇÃO HOTELEIRA TURÍSTICA E AGRÍCOLA, S.A.	SOC TURISTICA MONTE DE SANTANA EXPLORAÇÃO HOTELEIRA TURÍSTICA E AGRÍCOLA, S.A.	HOTEL	4
173	LA DO CONI	108	VILLA C BOUTIQUE HOTEL	SUMMER C, S. A.	SUMMER C, S.A.	HOTEL	4
174	JOVA DE CEF	4456	APARTAMENTOS TURÍSTICOS QUINTA DAS MINEIRINHAS		ROCHINVEST INVESTIMENTOS IMOBILIARIOS E TURISTICOS, S.A.	APARTAMENTOS TURÍSTICOS	4
175	JOVA DE CEF	829	BOEGA HOTEL	GONDAREM - SOCIEDADE DE INVESTIMENTOS HOTELEIROS, S.A.	MONTEGONDAREM, S.A.	HOTEL	4
176	JOVA DE CEF	160	HOTEL MINHO - JPCRUIZ, LDA	HOTEL MINHO - JPCRUIZ, LDA.	HOTEL MINHO - JPCRUIZ, LDA.	HOTEL	4
177	JOVA DE CEF	3582	HOTEL MINHO BELO	SOC DE INVESTIMENTOS TURÍSTICOS E HOTELEIROS MINHO BELO	SOC DE INVESTIMENTOS TURÍSTICOS E HOTELEIROS MINHO BELO	HOTEL	2
178	JOVA DE CEF	3865	HOTEL VILA D' ARTES	DOMINGOS CARVALHO GONÇALVES PEREIRA	DOMINGOS CARVALHO GONÇALVES PEREIRA	HOTEL	1
179	JOVA DE CEF	3580	INATEL CERVEIRA HOTEL 4*	FUNDAÇÃO INATEL	FUNDAÇÃO INATEL	HOTEL	4
180	JOVA DE CEF	7586	QUINTA DE S. ROQUE	LILIANA DE PORTUGAL MARRECA GONÇALVES COSTA	LILIANA DE PORTUGAL MARRECA GONÇALVES COSTA	TURISMO DE HABITAÇÃO	0



SITUAÇÕES DE PERIGO

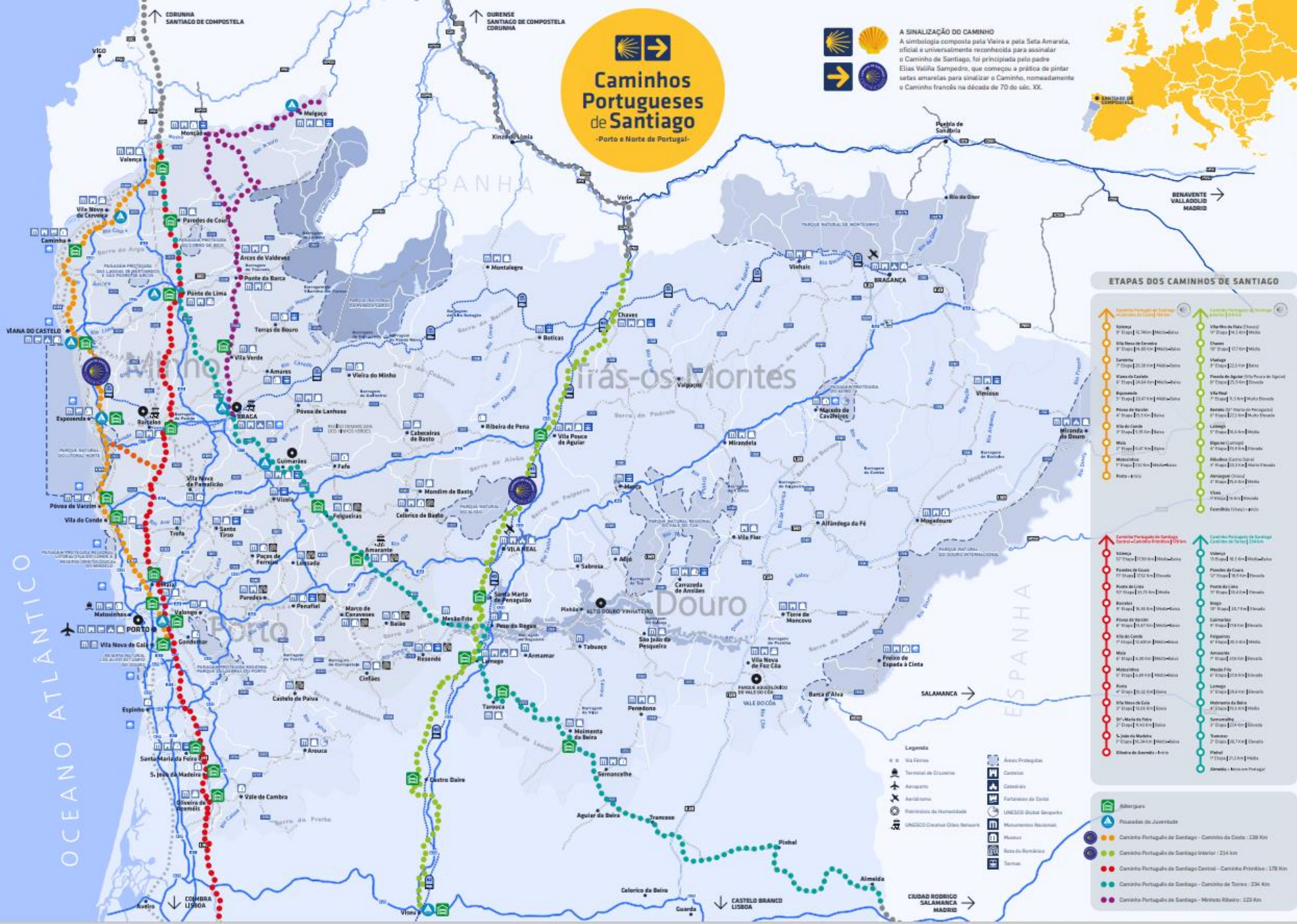
	REF	ID_CS	ID	N_Eta	Etapa	Concelho	Longitude	Latitude
248	PA/C	3	3200	9	Vila Nova de Cerveira > Valença	Valença	-8.66277298767	41.9952517232
249	PA/C	3	3201	9	Vila Nova de Cerveira > Valença	Valença	-8.6532179092	42.01739795
250	PA/C	3	3202	9	Vila Nova de Cerveira > Valença	Valença	-8.64811563068	42.0220766747
251	PA/C	3	3203	9	Vila Nova de Cerveira > Valença	Valença	-8.64689588625	42.0247571765
252								
253								
254	Legenda:							
255	#	Condição						Ref. ³
256	1	Perigo de atropelamento: estradas sem bermas com exposição a trânsito automóvel significativo						PA/A
257	2	Perigo de atropelamento: passagem de nível						PA/B
258	3	Perigo de atropelamento: cruzamentos ou travessia de estradas sem passadeira fora de perímetros urbanos						PA/C
259	4	Perigo de afogamento ou queda: travessia de linhas de água com caudal, perene ou sazonal, a vau ou sobre pontão sem muros						PQ/A
260	5	Perigo de afogamento ou queda: zonas inundadas ou inundáveis						PQ/B
261	6	Perigo de afogamento ou queda: piso muito irregular ou escorregadio						PQ/C
262	7	Perigo de afogamento ou queda: inclinações acentuadas [≥ 30%]						PQ/D
263	8	Perigo de afogamento ou queda: caminhos estreitos com declive lateral						PQ/E
264	9	Perigo de incêndio por florestação intensiva, de ambos os lados						PI
265	10	Perigo de Derrocada						PD
266	11	Perigo de Animais à solta						PS
267	12	Fracas Acessibilidade Telefónica						TL
268	13	Zona isolada ou com dificuldade de acesso de meios de socorro						ZI
269	14	Troço extenso sem sombreamento (> 5km)						TSS
270	15	Troço extenso sem água (> 10 Km)						TSA
271	16	Acesso difícil ou não permitido a BTT						NBTT

PONTOS DE DESCANSO

Designação	Descrição	Longitude	Latitude	Distância relativa ao ponto anterior (m)	Etapa	Desig. Etapa
Largo do Salão Paroquial de São Pedro de Rates	Area com arvoredo que permite o descanso a sombra, bancos e perto de	-8.67294	41.423186	52,6**	Etapa 5	Ramal de S. Pedro de Rates pela Barca do Lago
Área verde na Rua de Lagoa Negra	Area verde que permite o descanso na sombra do arvoredo com mesas e	-8.724190999999999	41.46698299999999	7041,3	Etapa 5	Ramal de S. Pedro de Rates pela Barca do Lago
Largo da Capela do Coração de Maria	Um espaço no centro de Fonte Boa e com bancos/muro, sombra, perto de	-8.739221	41.49879399999999	3957,8	Etapa 5	Ramal de S. Pedro de Rates pela Barca do Lago
Ponto de água	Ponto de agua e papelreira na junção da Rua Mouzinho da Silveira e a Rua do	-8.612024049000000	41.1441581899999999	1048,8*	Etapa 1	Porto / Matosinhos
Arvoredo e bancos de jardim	Jardim emblemático com vasto arvoredo e bancos de jardim	-8.616251264000001	41.1459201799999997	588,4	Etapa 1	Porto / Matosinhos
Ponto de descanso	Espaço proximo do ponto de descanso anterior, com arvoredo vasto e ponto	-8.616060959000000	41.1486373999999998	309,8	Etapa 1	Porto / Matosinhos
Tv. Elaine Sanceau	Algum arvoredo, mesas e bancos que permitem o descanso e a possibilidade	-8.631770412000000	41.190427470000003	5032,0	Etapa 1	Porto / Matosinhos
Largo do Souto de Custóias	Espaço verde com vasto arvoredo, ponto de água e bancos de descanso	-8.642020218000001	41.2026652799999998	1673,8	Etapa 2	Matosinhos / Maia
Bancos de descanso	Banco de madeira, instalação de papelreira (a instalar) Rua da Estrada	-8.661918845000001	41.2355980399999999	4355,4	Etapa 2	Matosinhos / Maia
Rua das Guardieiras	Painel informativo; Local com sombra natural; Bancos de granito; Papelreira	-8.666203786000001	41.2424186499999998	899,3	Etapa 3	Maia / Vila do Conde
Rua da Aldeia	Local de descanso, banco de madeira, ecoponto	-8.675559415000000	41.253698800000002	1568,3	Etapa 3	Maia / Vila do Conde
Vila do Conde Porto Fashion Outlet	Centro comercial com espaço climatizado	-8.7071321269999999	41.300285930000001	6813,0	Etapa 4	Vila do Conde / Póvoa de Varzim
Largo da Igreja	Espaço dotado de banco, arvoredo, café	-8.720486982000001	41.3132827199999997	1936,4	Etapa 4	Vila do Conde / Póvoa de Varzim
Praça da República	Espaço dotado de bancos, arvoredo	-8.740727349000000	41.351550760000002	4893,9	Etapa 4	Vila do Conde / Póvoa de Varzim
Praça de S. João	Espaço dotado de bancos, WC público, arvoredo, cafés e restaurantes	-8.742141164000000	41.3535984299999998	415,4	Etapa 4	Vila do Conde / Póvoa de Varzim
Rua das Violetas	Espaço dotado de bancos, arvoredo	-8.753757813000000	41.3670675199999999	2009,6	Etapa 4	Vila do Conde / Póvoa de Varzim
Praça do Almada	Espaço dotado de bancos, WC público, arvoredo, cafés e restaurantes	-8.760711075000000	41.378778220000001	1462,3	Etapa 5	Póvoa de Varzim / Esposende
Largo do Padre Manuel Alberto	Espaço dotado de bancos	-8.764932279000000	41.482697010000003	13872,3	Etapa 5	Póvoa de Varzim / Esposende
Rua Campo de Morais	Zona arborizada junto a igreja de Fão	-8.767618507000000	41.510201320000000	3543,2	Etapa 5	Póvoa de Varzim / Esposende
Avenida Eng. Eduardo Arantes e Oliveira	Bancos e zona arborizada com oferta de café e restauração	-8.783445827000000	41.532441970000001	3050,6	Etapa 6	Esposende / Viana do Castelo
Jardim da Rua Padre Francisco Dias Cobelo Soares	Zona ajardinada que permite o descanso	-8.782254069000000	41.5588786499999997	4295,1	Etapa 6	Esposende / Viana do Castelo
São João do Monte do Monte Marinhas	Local com arvoredo e bancos	-8.7801342439999999	41.5640990899999999	786,1	Etapa 6	Esposende / Viana do Castelo
Largo da Igreja e Cruzeiro	Área arborizada com possibilidade de descanso junto do cruzeiro	-8.783452262000001	41.588639000000001	3045,4	Etapa 6	Esposende / Viana do Castelo
Capela de Nossa Senhora dos Remédios	Espaço possui água potável, mesa e bancos	-8.780177781000001	41.604539690000003	1911,1	Etapa 6	Esposende / Viana do Castelo

Logotipo





Caminhos Portugueses de Santiago
-Porto e Norte de Portugal-




A SINALIZAÇÃO DO CAMINHO
A simbologia composta pela Vieira e pela Seta Amarela, oficial e universalmente reconhecida para assinalar o Caminho de Santiago, foi criada pelo padre Elias Valífilo Sampedro, que começou a praticar de pintar setas amarelas para sinalizar o Caminho, nomeadamente o Caminho francês na década de 70 do séc. XX.

ETAPAS DOS CAMINHOS DE SANTIAGO

Caminho Portugueses de Santiago - Caminho da Costa (138 Km)	Caminho Portugueses de Santiago - Caminho Interior (224 Km)
Vila Nova de Cerveira 2º Etapa (14,00 Km) [Milhares]	Vila Verde de Paiva (Douro) 1º Etapa (14,00 Km) [Milhares]
Vila Nova de Cerveira 3º Etapa (14,00 Km) [Milhares]	Chaves 2º Etapa (17,00 Km) [Milhares]
Camões 2º Etapa (20,00 Km) [Milhares]	Vila Verde 3º Etapa (22,00 Km) [Milhares]
Vila do Conde 1º Etapa (24,00 Km) [Milhares]	Ponte de Aguiar (S. Paio de Aguiar) 4º Etapa (25,00 Km) [Milhares]
Esposende 2º Etapa (24,00 Km) [Milhares]	Vila Real 4º Etapa (25,00 Km) [Milhares]
Ponte de Lima 3º Etapa (25,00 Km) [Milhares]	Ponte de Aguiar (S. Paio de Aguiar) 5º Etapa (27,00 Km) [Milhares]
Vila do Conde 4º Etapa (25,00 Km) [Milhares]	Lamego 5º Etapa (28,00 Km) [Milhares]
Mato 5º Etapa (26,00 Km) [Milhares]	Alfândega da Fé 6º Etapa (30,00 Km) [Milhares]
Macedo de Cavaleiros 6º Etapa (26,00 Km) [Milhares]	Miróides (S. João do Douro) 7º Etapa (30,00 Km) [Milhares]
Porto - Arraio 7º Etapa (26,00 Km) [Milhares]	Vila Verde 8º Etapa (30,00 Km) [Milhares]
	Castelões (Vila Verde) - Arraio 9º Etapa (30,00 Km) [Milhares]

Caminho Portugueses de Santiago - Caminho Central - Caminho Primário (178 Km)	Caminho Portugueses de Santiago - Caminho de Torres (234 Km)
Vila Verde 1º Etapa (17,00 Km) [Milhares]	Vila Verde 1º Etapa (17,00 Km) [Milhares]
Ponte de Lima 2º Etapa (17,00 Km) [Milhares]	Ponte de Lima 2º Etapa (17,00 Km) [Milhares]
Porto de Cais 3º Etapa (17,00 Km) [Milhares]	Porto de Cais 3º Etapa (17,00 Km) [Milhares]
Batocães 4º Etapa (17,00 Km) [Milhares]	Batocães 4º Etapa (17,00 Km) [Milhares]
Ponte de Lima 5º Etapa (17,00 Km) [Milhares]	Ponte de Lima 5º Etapa (17,00 Km) [Milhares]
Mato 6º Etapa (17,00 Km) [Milhares]	Mato 6º Etapa (17,00 Km) [Milhares]
Macedo de Cavaleiros 7º Etapa (17,00 Km) [Milhares]	Macedo de Cavaleiros 7º Etapa (17,00 Km) [Milhares]
Porto 8º Etapa (17,00 Km) [Milhares]	Porto 8º Etapa (17,00 Km) [Milhares]
Vila Nova de Gaia 9º Etapa (17,00 Km) [Milhares]	Vila Nova de Gaia 9º Etapa (17,00 Km) [Milhares]
S. João do Douro 10º Etapa (17,00 Km) [Milhares]	S. João do Douro 10º Etapa (17,00 Km) [Milhares]
Elizabete de Arce - Arraio 11º Etapa (17,00 Km) [Milhares]	Elizabete de Arce - Arraio 11º Etapa (17,00 Km) [Milhares]

Albergues	UNESCO Global Geoparks
Albergues	UNESCO Global Geoparks
Parques de Juventude	Parques de Juventude
Caminho Portugueses de Santiago - Caminho da Costa : 138 Km	Caminho Portugueses de Santiago - Caminho Interior : 224 Km
Caminho Portugueses de Santiago - Caminho Central - Caminho Primário : 178 Km	Caminho Portugueses de Santiago - Caminho de Torres : 234 Km
Caminho Portugueses de Santiago - Caminho Miróides : 123 Km	




- 888 kms
- 5 Caminhos
- ✓ 3 certificados



TURISMO DO PORTO E NORTE DE PORTUGAL

Dados Estatísticos 2019




OFICINA
DE ACOGIDA
AL PEREGRINO
CATEDRAL
DE SANTIAGO

Nombre	Valor	%
Frances-Camino de	189.937	54,65
Portugués-Camino	72.357	20,82
Costa Camino Portugués	22.292	6,41
Norte-Camino de	19.019	5,47
Inglés-Camino	15.780	4,54
Primitivo-Camino	15.715	4,52
Vía de la Plata	9.201	2,65
Muxía-Finisterre	1.548	0,45
Invierno de Camino	1.035	0,3
Otros caminos	694	0,2



TURISMO DO PORTO E NORTE DE PORTUGAL


Dados Estatísticos 2021



OFICINA
DE ACOGIDA
AL PEREGRINO
CATEDRAL
DE SANTIAGO

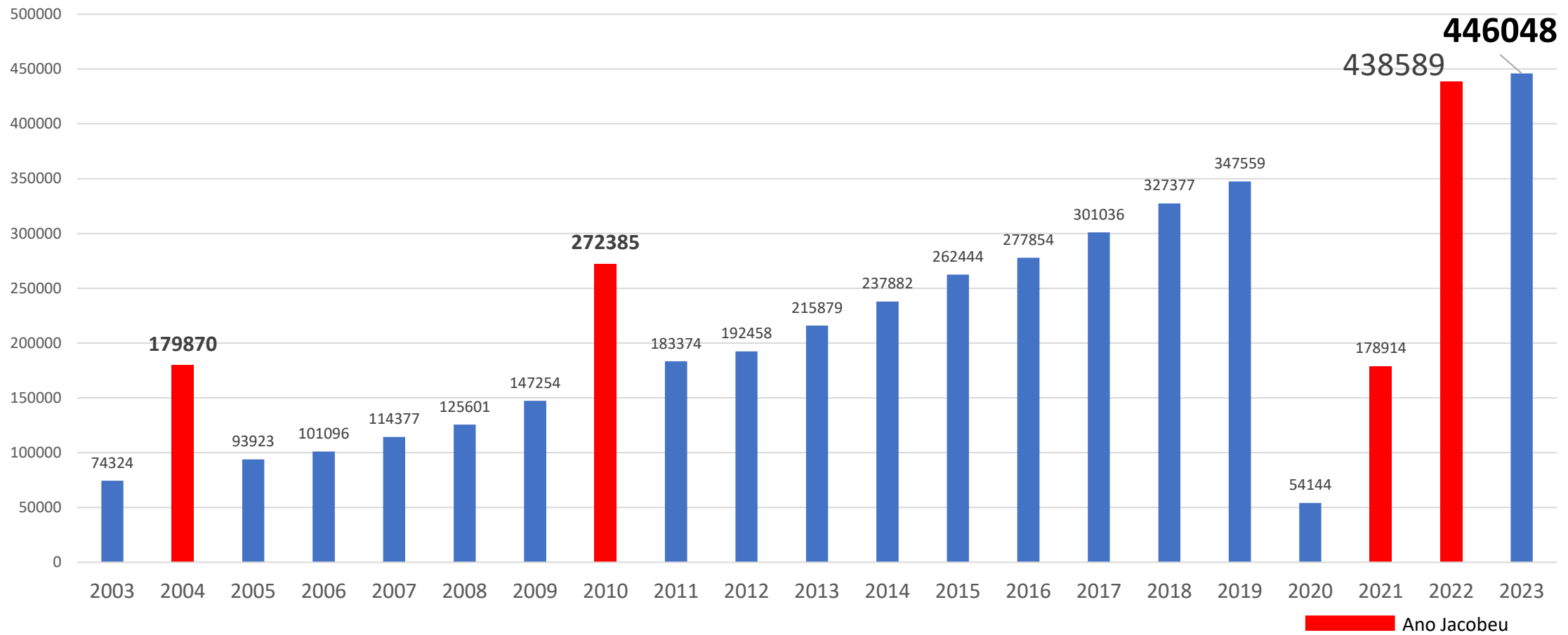
Nombre	Valor	%
Frances-Camino de	98090	54,83
Portugués-Camino	34247	19,14
Inglés-Camino	10980	6,14
Primitivo-Camino	10143	5,67
Norte-Camino de	9595	5,36
Costa Camino Portugués	7942	4,44
Vía de la Plata	4046	2,26
Otros caminos	2125	1,19
Invierno de Camino	932	0,52
Muxía-Finisterre	808	0,45






OFICINA
DE ACOGIDA
AL PEREGRINO
CATEDRAL
DE SANTIAGO

Peregrinos

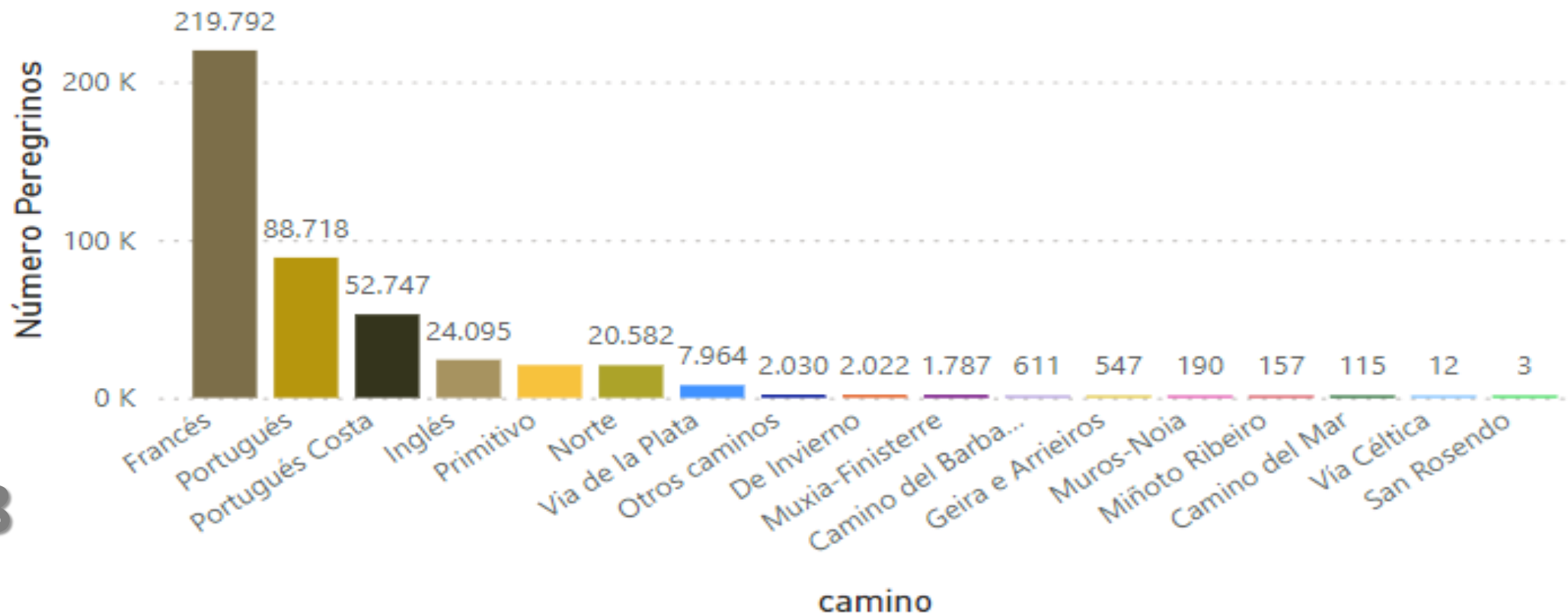




OFICINA
DE ACOGIDA
AL PEREGRINO
CATEDRAL
DE SANTIAGO

2023

Número Peregrinos por camino



446 048



Estadísticas

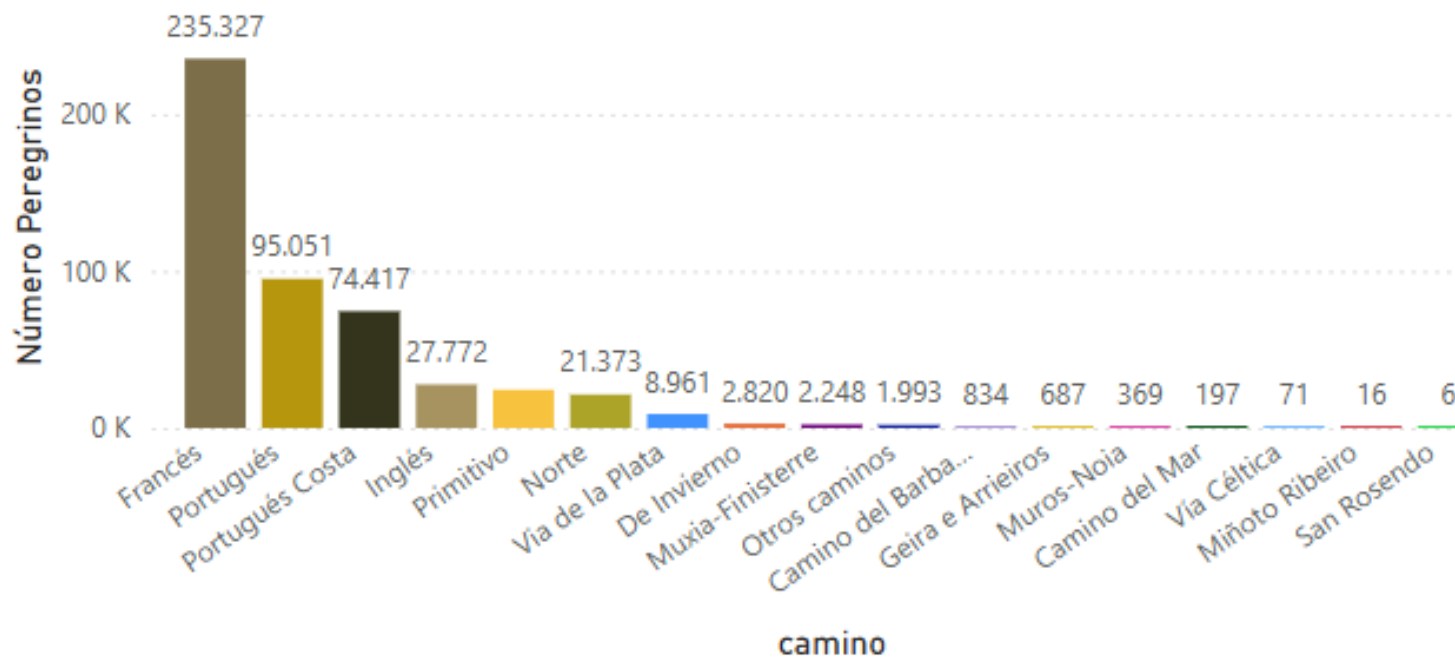
Información Estadística Oficina Peregrino para 2024 hasta diciembre

Peregrinos: **496.881** Españoles: **207.318** Extranjeros: **267.035** Último día: 08/12/2024 % Españoles: **42 %** % Variación año anterior: **12 %**

2024

Año: 2024 Mes: Todo

Número Peregrinos por camino



OBRIGADO!

www.portoenorte.pt

Castelo Santiago da Barra
4900-360 VIANA DO CASTELO
Telefone: 258 820 270 Fax: 258 829 798
turismo@portoenorte.pt

Departamento Operacional

Marco.sousa@portoenorte.pt

Gabinete de Estudos e Projetos

Paulo.carranca@portoenorte.pt

Caminhos de Santiago

Nuno.ferreira@portoenorte.pt